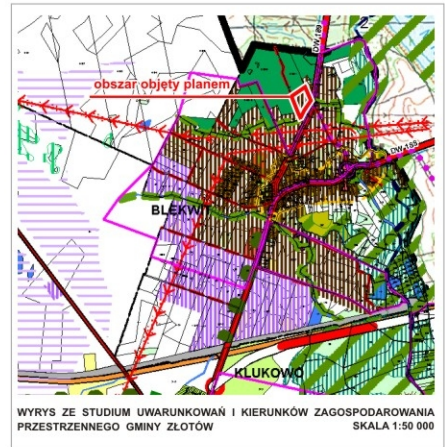
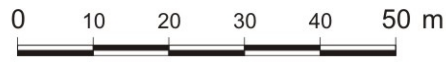


MIEJSCOWY PLAN ZAGOSPODAROWANIA PRZESTRZENNEGO GMINY ŻŁOTÓW W OBRĘBIE MIEJSCOWOŚCI BŁĘKWIT









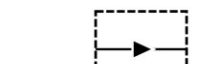
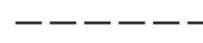



Rysunek planu skala 1:1000





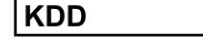

ZAŁĄCZNIK NR 1A
DO UCHWAŁY NR XLVI.449.2022
RADY GMINY ŻŁOTÓW
Z DNIA 30 czerwca 2022 r.

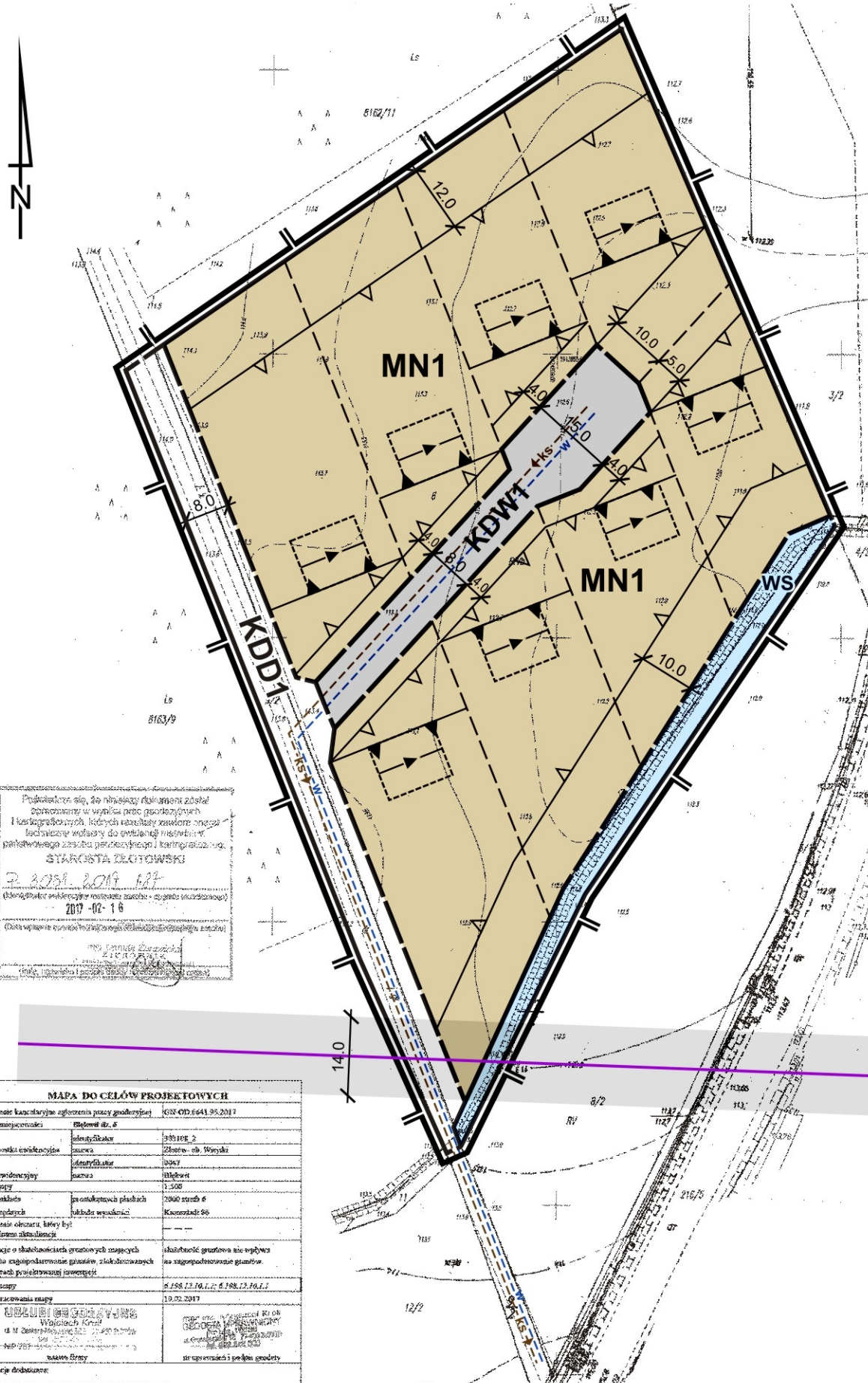
UCHWAŁA OGŁOSZONA
W DZIENNIKU URZĘDOWYM
WOJEWÓDZTWA
WIELKOPOLSKIEGO
POZ. Z DNIA

OZNACZENIA GRAFICZNE:

-  granica obszaru objętego planem
-  linie rozgraniczające tereny o różnym przeznaczeniu lub różnych zasadach zagospodarowania zgodnie z ewidencją gruntów
-  linie rozgraniczające tereny o różnym przeznaczeniu lub różnych zasadach zagospodarowania niewystępujące w ewidencji gruntów
-  maksymalne nieprzekraczalne linie zabudowy
-  obowiązujące linie zabudowy mieszkaniowej
-  kierunek głównej kalenicy dachu budynku mieszkalnego
-  postulowana lokalizacja budynku
-  nieobligatoryjny podział na działki budowlane
-  napowietrzna linia elektroenergetyczna średniego napięcia 15kV z pasem technologicznym - przewidziana do likwidacji
-  planowany wodociąg
-  planowana kanalizacja ścieków komunalnych

PRZEZNACZENIE TERENÓW:

-  MN tereny zabudowy mieszkaniowej jednorodzinnej
-  WS teren rowu
-  KDD teren drogi dojazdowej
-  KDW teren drogi wewnętrznej

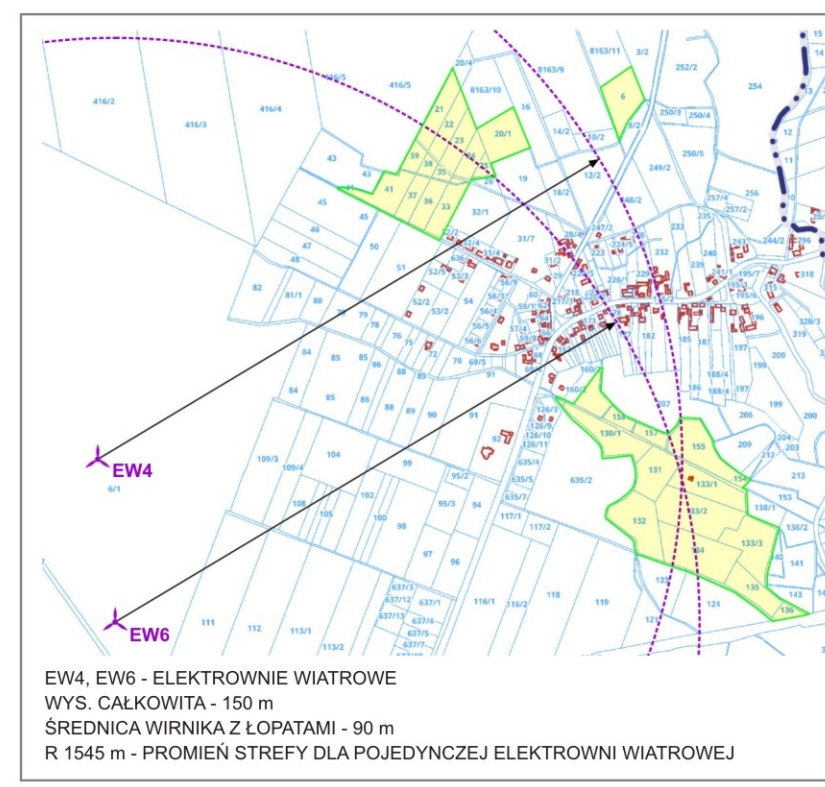
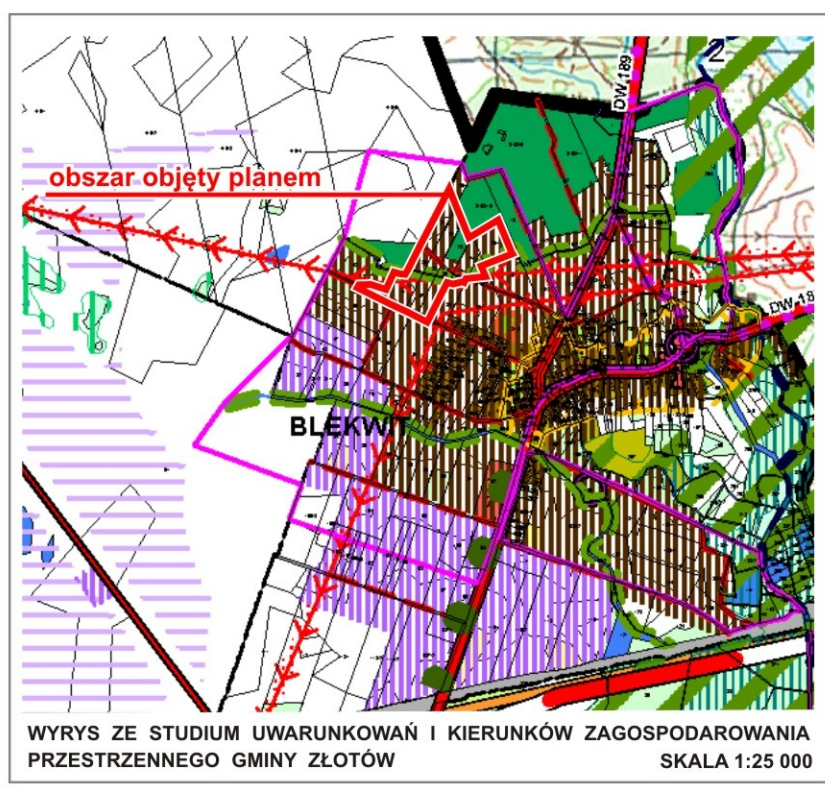


Podkreślamy, że niniejszy dokument został opracowany w wyniku prac geodezyjnych i kartograficznych, których rezultaty zawiera ten projekt techniczny w oparciu o punkty pomiarowe państwowego zasobu geodezyjnego i kartograficznego.
STAROSTA ŻŁOTOWSKI
2022-02-18

| MAPA DO CEŁÓW PROJEKTOWYCH | |
|--|--|
| Oznaczenie kandydatury zgłoszenia przez podwykonawcę | KSR OD.6641.95.2017 |
| Klasa dopuszczalności | Budowlany str. 6 |
| Inwestycja realizacyjna | budowlany 2 Zbiornik - ok. Wąjski |
| Opis robót | budowlany poczta |
| Planowana wartość | 3000 strona 6 |
| Wyszczególnienie kosztów | Kawczyński 86 |
| Opracowanie opracował, który był przedmiotem odwołania | --- |
| Informacje o scharakteryzacji terenów wyciętych w planie zagospodarowania przestrzennego | scharakteryzacja terenów nie wpływających na zagospodarowanie przestrzennego |
| Ścieżka zmiany | 6.198.22.10.1.1; 6.198.22.10.1.2 |
| Data opracowania mapy | 19.02.2017 |
| <p>URZĄD GOSPODARSTWA PRZESTRZENNEGO GMINY ŻŁOTÓW Wojciech Król ul. Żółtowska 20, 25-100 Żółtów tel. 71 758 05 00 www.zlotow.pl</p> | |
| <p>mgr inż. Witold Kłopot ul. Ścieżka 1 09-200 Żółtów</p> | |

Cały obszar planu położony w granicach GZWP Nr 127
Subziornik Żółtów-Piła-Strzelce Krajeńskie

MIEJSCOWY PLAN ZAGOSPODAROWANIA PRZESTRZENNEGO GMINY ZŁOTÓW W OBRĘBIE MIEJSCOWOŚCI BŁĘKWIT



WYRYS Z STUDIUM UWARUNKOWAŃ I KIERUNKÓW ZAGOSPODAROWANIA PRZESTRZENNEGO GMINY ZŁOTÓW SKALA 1:25 000

EW4, EW6 - ELEKTROWNIE WIATROWE
WYS. CAŁKOWITA - 150 m
ŚREDNICA WIRNIKA Z ŁOPATAMI - 90 m
R 1545 m - PROMIEN STREFY DLA POJEDYNCZEJ ELEKTROWNI WIATROWEJ

Rysunek planu skala 1:1000



ZAŁĄCZNIK NR 1B
DO UCHWAŁY NR XLVI.449.2022
RADY GMINY ZŁOTÓW
Z DNIA 30 czerwca 2022 r.

UCHWAŁA OGŁOSZONA
W DZIENNIKU URZĘDOWYM
WOJEWÓDZTWA
WIELKOPOLSKIEGO
POZ. Z DNIA

| MAPA DO CEŁÓW PROJEKTOWYCH | |
|--|--|
| Oznaczenie kancelaryjne zgłoszenia pracy geodezyjnej | CN-OD.6611.96.2017 |
| Nazwa miejscowości | Błękwit dz. 20.1, 21, 22, 23, 24, 25, 26, 27, 28, 29, 30 |
| Jednostka ewidencyjna | 303108_2 |
| Identyfikator | Złotów - obwiejski |
| Identyfikator | 0047 |
| Identyfikator | Błękwit |
| Skala mapy | 1:1000 |
| Nazwa układu współrzędnych | 2000 strefa 6 |
| Nazwa układu wysokości | Kromsiedzi 86 |
| Oznaczenie obszaru, który był przedmiotem aktualizacji | --- |
| Informacje o aktualizacji | aktualność danych nie wpływa na zagospodarowanie gruntów, zlokalizowanych w granicach projektowanej inwestycji |
| Rekcje mapy | 6.198.12.09.2; 6.198.12.10.1; 6.198.12.09.4 |
| Data opracowania mapy | 14-02-2017r. |
| <p>mgr inż. Dariusz Kowalski Kierownik Biura ul. W. Jurek 10, 24-100 Złotów tel. 71 374 10 00 www.katowice.pl</p> <p>mgr inż. Tomasz Kowalski Kierownik Biura ul. W. Jurek 10, 24-100 Złotów tel. 71 374 10 00 www.katowice.pl</p> | |

Poświadczam, że niniejszy dokument został opracowany w wyniku prac geodezyjnych i kartograficznych, których rezultaty zawiera operat techniczny wpisany do ewidencji materiałów państwowego zasobu geodezyjnego i kartograficznego.

STAROSTA ZŁOTÓWSKI

P. 50371, 2017, 215

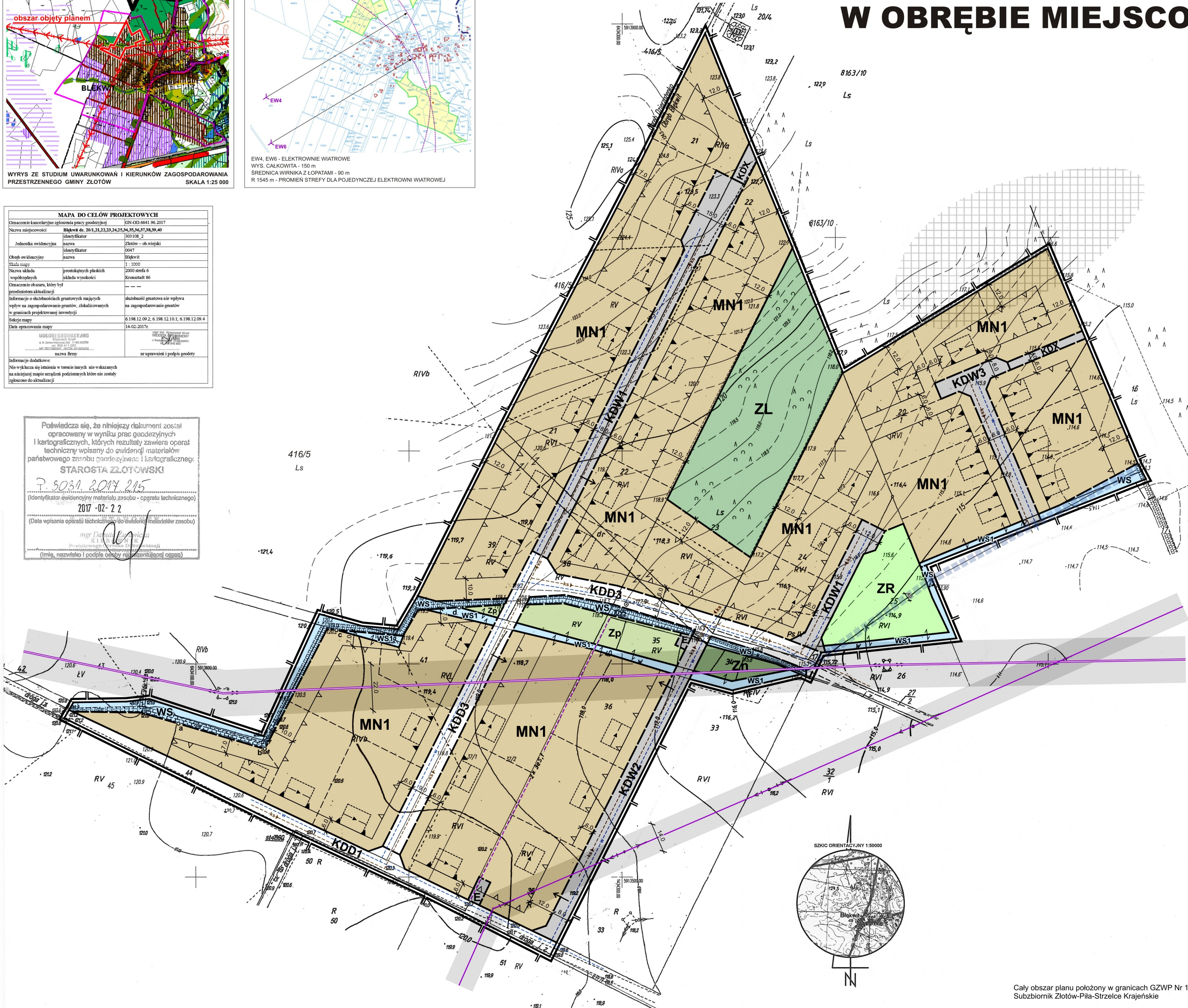
(Identyfikator ewidencyjny materiału zasobu - sprzętu technicznego)

2017-02-22

(Data wpisania operatu technicznego do ewidencji materiałów zasobu)

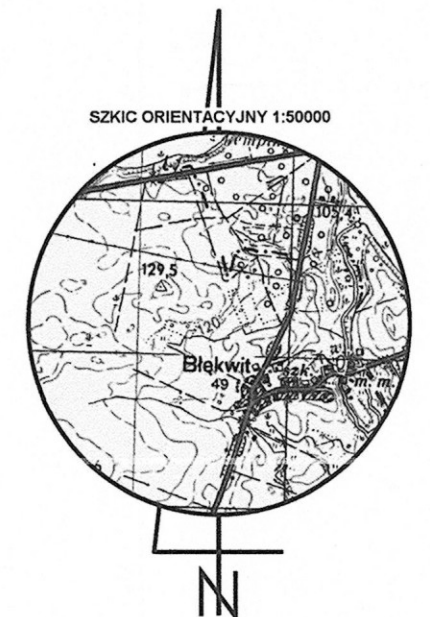
mgr Dariusz Kowalski
Kierownik Biura
ul. W. Jurek 10, 24-100 Złotów
tel. 71 374 10 00
www.katowice.pl

(Imię, nazwisko i podpis osoby odpowiedzialnej operat)



- OZNACZENIA GRAFICZNE:**
- granica obszaru objętego planem
 - linie rozgraniczające tereny o różnym przeznaczeniu lub różnych zasadach zagospodarowania zgodnie z ewidencją gruntów
 - linie rozgraniczające tereny o różnym przeznaczeniu lub różnych zasadach zagospodarowania niewystępujące w ewidencji gruntów
 - maksymalne nieprzekraczalne linie zabudowy
 - obowiązujące linie zabudowy mieszkaniowej
 - kierunek głównej kalenicy dachu budynku mieszkalnego
 - postulowana lokalizacja budynku
 - nieobligatoryjny podział na działki budowlane
 - kierunek obsługi komunikacyjnej
 - integralne części nieruchomości
 - przejście piesze
 - odcinki a-b i c-d
 - napowietrzna linia elektroenergetyczna wysokiego napięcia 110kV z pasem technologicznym
 - napowietrzna linia elektroenergetyczna średniego napięcia 15kV z pasem technologicznym - przewidziana do likwidacji
 - doziemna linia elektroenergetyczna średniego napięcia 15kV z pasem technologicznym
 - pas technologiczny skanalizowanego rowu
 - strefa ochrony konserwatorskiej zewidencjonowanego stanowiska archeologicznego
 - planowany wodociąg
 - planowana kanalizacja ścieków komunalnych

- PRZEZNACZENIE TERENÓW:**
- MN** tereny zabudowy mieszkaniowej jednorodzinnej
 - ZL** teren lasu
 - ZR** teren zieleni rekreacyjnej
 - Zp** teren zieleni przydomowej
 - Zn** teren zieleni niskiej
 - WS** tereny rowów
 - E** tereny elektroenergetyki
 - KDD** teren drogi dojazdowej
 - KDW** tereny dróg wewnętrznych
 - KDX** tereny przejść pieszych



Cały obszar planu położony w granicach GZWP Nr 127 Subzbiornik Złotów-Pila-Strzelce Krajeńskie

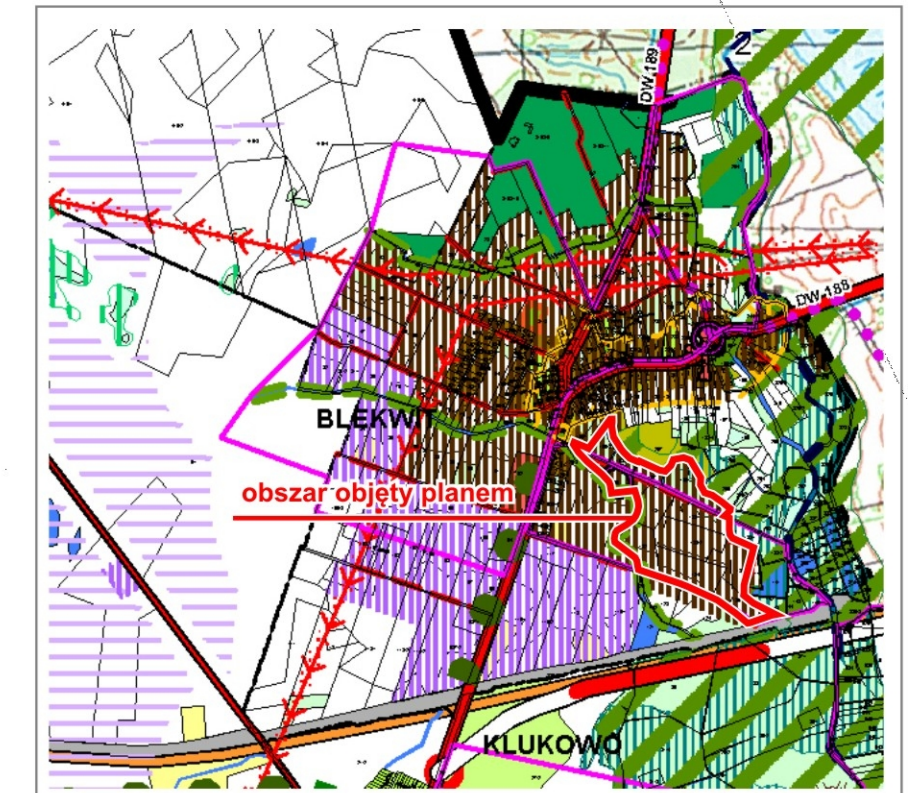
MIEJSCOWY PLAN ZAGOSPODAROWANIA PRZESTRZENNEGO GMINY ŻŁOTÓW W OBRĘBIE MIEJSCOWOŚCI BŁĘKWIT

Rysunek planu skala 1:1000

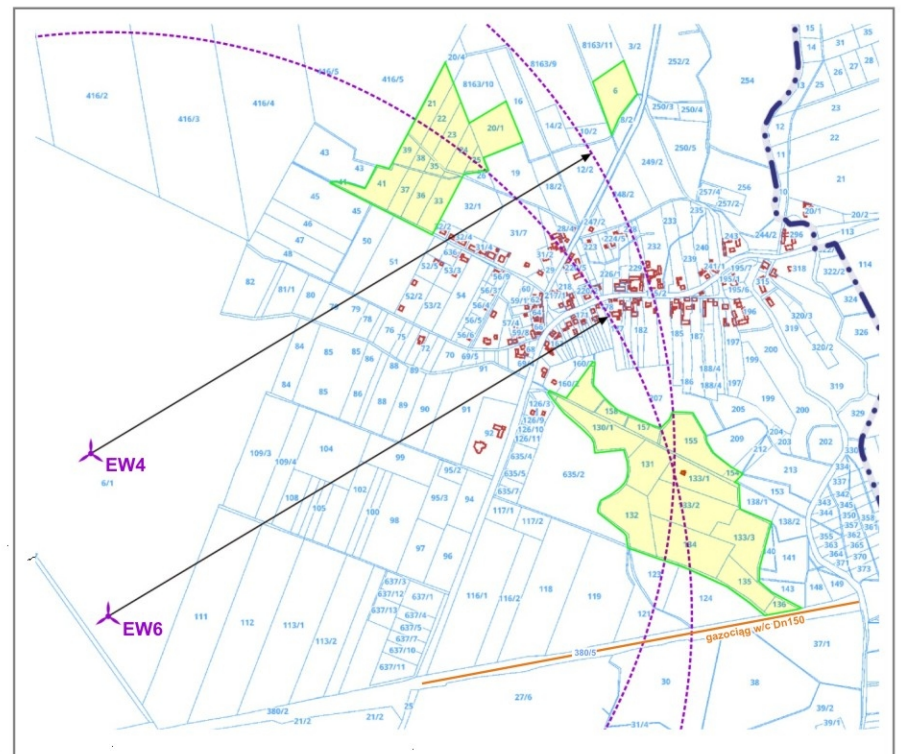


ZAŁĄCZNIK NR 1C
DO UCHWAŁY NR XLVI.449.2022
RADY GMINY ŻŁOTÓW
Z DNIA 30 czerwca 2022 r.

UCHWAŁA OGŁOSZONA
W DZIENNIKU URZĘDOWYM
WOJEWÓDZTWA
WIELKOPOLSKIEGO
POZ. Z DNIA



WYRYS ZE STUDIUM UWARUNKÓW I KIERUNKÓW ZAGOSPODAROWANIA
PRZESTRZENNEGO GMINY ŻŁOTÓW SKALA 1:25 000



EW4, EW6 - ELEKTROWNIE WIATROWE
WYS. CAŁKOWITA - 150 m
ŚREDNICA WIRNIKA Z ŁOPATAMI - 90 m
R=1545 m - PROMIEN STREFY DLA POJEDYNCZEJ ELEKTROWNI WIATROWEJ

- OZNACZENIA GRAFICZNE:**
- granica obszaru objętego planem
 - linie rozgraniczające tereny o różnym przeznaczeniu lub różnych zasadach zagospodarowania zgodne z ewidencją gruntów
 - linie rozgraniczające tereny o różnym przeznaczeniu lub różnych zasadach zagospodarowania niewystępujące w ewidencji gruntów
 - maksymalne nieprzekraczalne linie zabudowy
 - obowiązujące linie zabudowy mieszkaniowej
 - kierunek głównej kalenicy dachu budynku mieszkalnego
 - postulowana lokalizacja budynku
 - zasada kształtowania zabudowy
 - dojazd do użytków rolnych
 - integralne części nieruchomości
 - nieobligatoryjny podział na działki budowlane
 - dopuszczalne sytuowanie budynku przy granicy działki
 - odcinek e-f
 - istniejąca zabudowa
 - szpaler / podwójny szpaler 3-piętrowej zieleni
 - planowany wodociąg
 - planowana kanalizacja ścieków komunalnych
 - planowany rurociąg tłoczny kanalizacji ścieków komunalnych
 - planowana przepompownia ścieków komunalnych

- PRZEZNACZENIE TERENÓW:**
- MN** tereny zabudowy mieszkaniowej jednorodzinnej
 - Zp** tereny zieleni przydomowej
 - ZR** teren zieleni rekreacyjnej
 - WS** tereny rowów
 - R** teren rolniczy w strefie osnowy ekologicznej
 - Ks/Kd/W** teren istniejącej przepompowni ścieków komunalnych oraz projektowanych urządzeń kanalizacji deszczowej i wodociągowych
 - KDD** tereny dróg dojazdowych
 - KDW** tereny dróg wewnętrznych
 - E** teren elektroenergetyki

Cały obszar planu położony w granicach GZWP Nr 127
Subzbiornik Żółtówa-Piła-Strzelce Krajeńskie

MAPA DO CEŁÓW PROJEKTYWNYCH (nr332)

| | |
|--|---|
| Opis obiektu kad. (nazwa, adres, adres numer, adres) | Opis obiektu geod. (nazwa, adres, adres numer, adres) |
| Nazwa miejscowości: Błękwit, ul. Rybnik 2 | Nazwa miejscowości: Błękwit, ul. Rybnik 2 |
| Nazwa ulicy: Rybnik | Nazwa ulicy: Rybnik |
| Nazwa działki: 100/2 | Nazwa działki: 100/2 |
| Nazwa działki: 100/3 | Nazwa działki: 100/3 |
| Nazwa działki: 100/4 | Nazwa działki: 100/4 |
| Nazwa działki: 100/5 | Nazwa działki: 100/5 |
| Nazwa działki: 100/6 | Nazwa działki: 100/6 |
| Nazwa działki: 100/7 | Nazwa działki: 100/7 |
| Nazwa działki: 100/8 | Nazwa działki: 100/8 |
| Nazwa działki: 100/9 | Nazwa działki: 100/9 |
| Nazwa działki: 100/10 | Nazwa działki: 100/10 |

Informacje dodatkowe:
Niniejszy dokument jest integralną częścią projektu planu zagospodarowania przestrzennego miejscowości Błękwit w ramach projektu inwestycyjnego: „Zaplanowanie i budowa infrastruktury technicznej w miejscowości Błękwit”.

